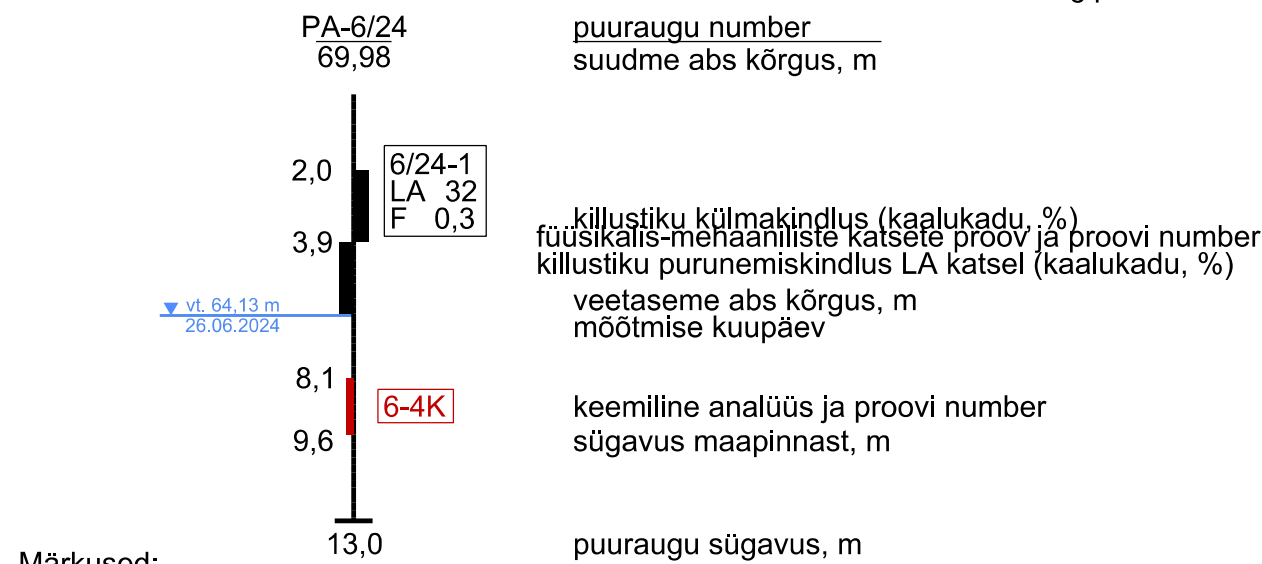
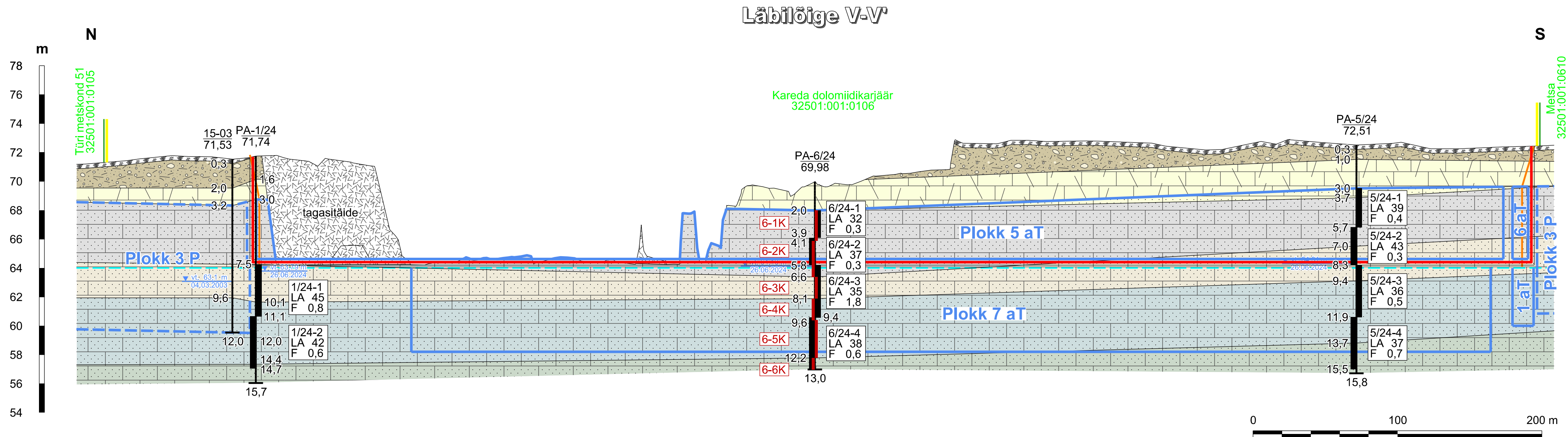
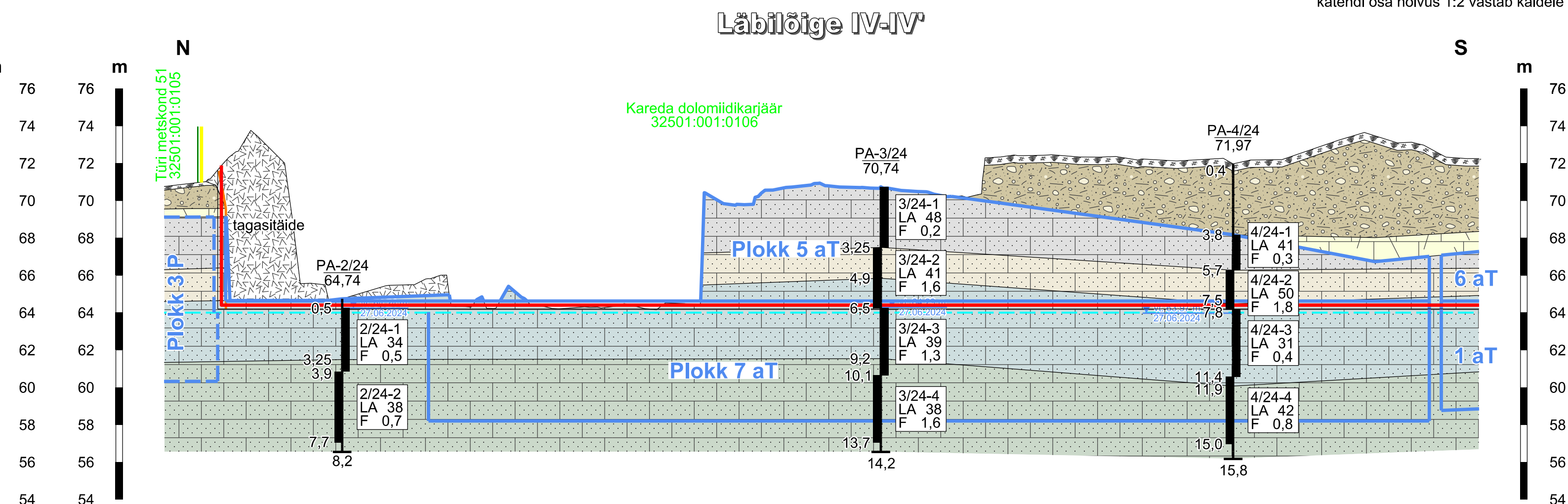
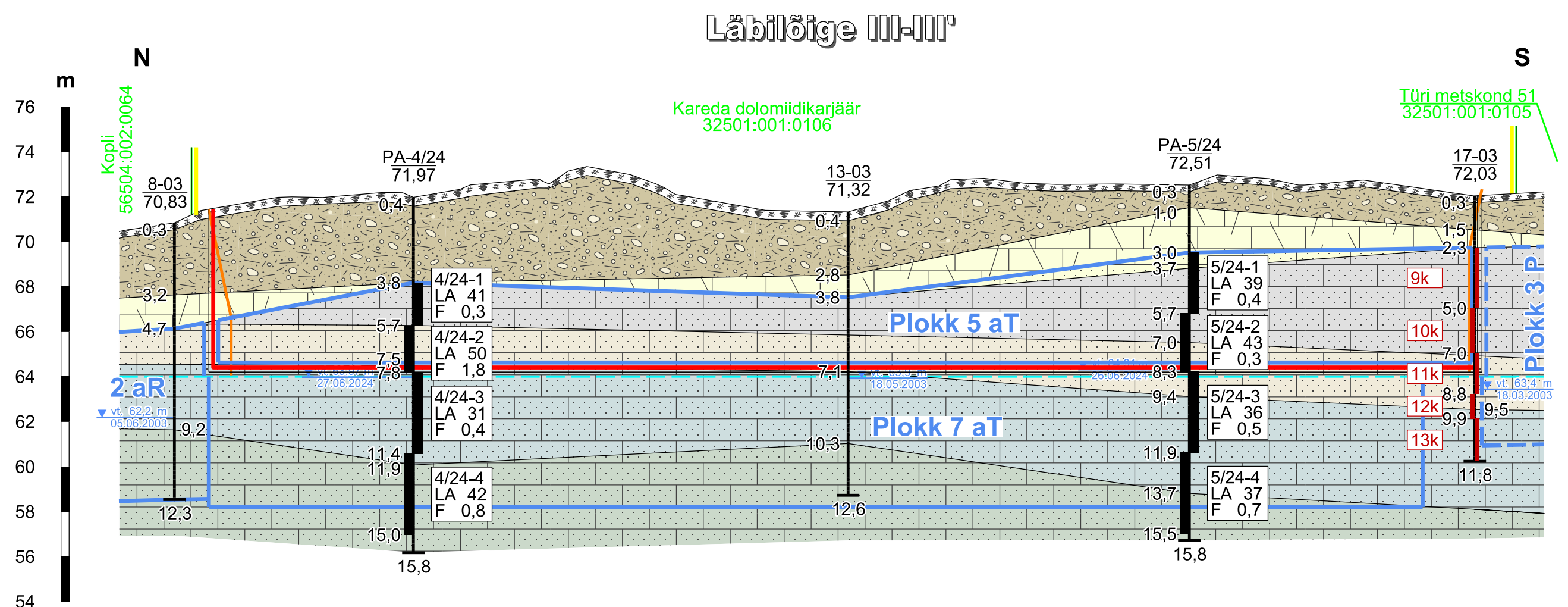


- Mäeeraldise piir  
— Mäeeraldise teenindusmaa piir  
— Ploki piir (aT - aktiivne tarbevaru, aR - aktiivne reservvaru)  
- - - - - Prognoosvaru plokki piiri (P)  
Katastrirüksuse nimi, piir ja tunnus  
Eeldatav veetase maavara ammendamisel (abs. 64 m)
- Tagasitāide  
Moreen  
Biohermne / murenenud dolokivi  
Peenekristalliline, peeneteraline dolokivi  
Afanitne dolokivi  
Bretšalaadne dolokivi  
Peenekristalliline kuni afanitne dolokivi  
Vääriselupaik
- Kaevandamisel jäetav nõlvateervik, katendi osa nõlvus 1:2 vastab kaldele 26±



Objekti nimetus ja aadress		Joonise sisu	
Kareda dolomiidikarjäär Järva vald, Järva maakond		Geoloogilised läbilõiked I-I' ... V-V'	
Loa omanik OÜ Vao Paas Harju maakond, Rae vald, Lagedi tee 32a, 75325 vaopaas@vaopaas.ee		Graafiline lisa 2/3 Mõõtkaava H 1 : 2000 V 1 : 200	
OÜ Inseneribüroo STEIGER Männiku tee 104, 11216 Tallinn +372 668 1011, info@steiger.ee		Koostas Tauri Põldema /Allkirjastatud digitaalselt/	Kuupäev 01.01.2023
		Kinnitas Erki Vaguri /Allkirjastatud digitaalselt/	Töö nr 25/5301